PLANTA GENERAL TOPOGRAFIA

ESCALA 1:500

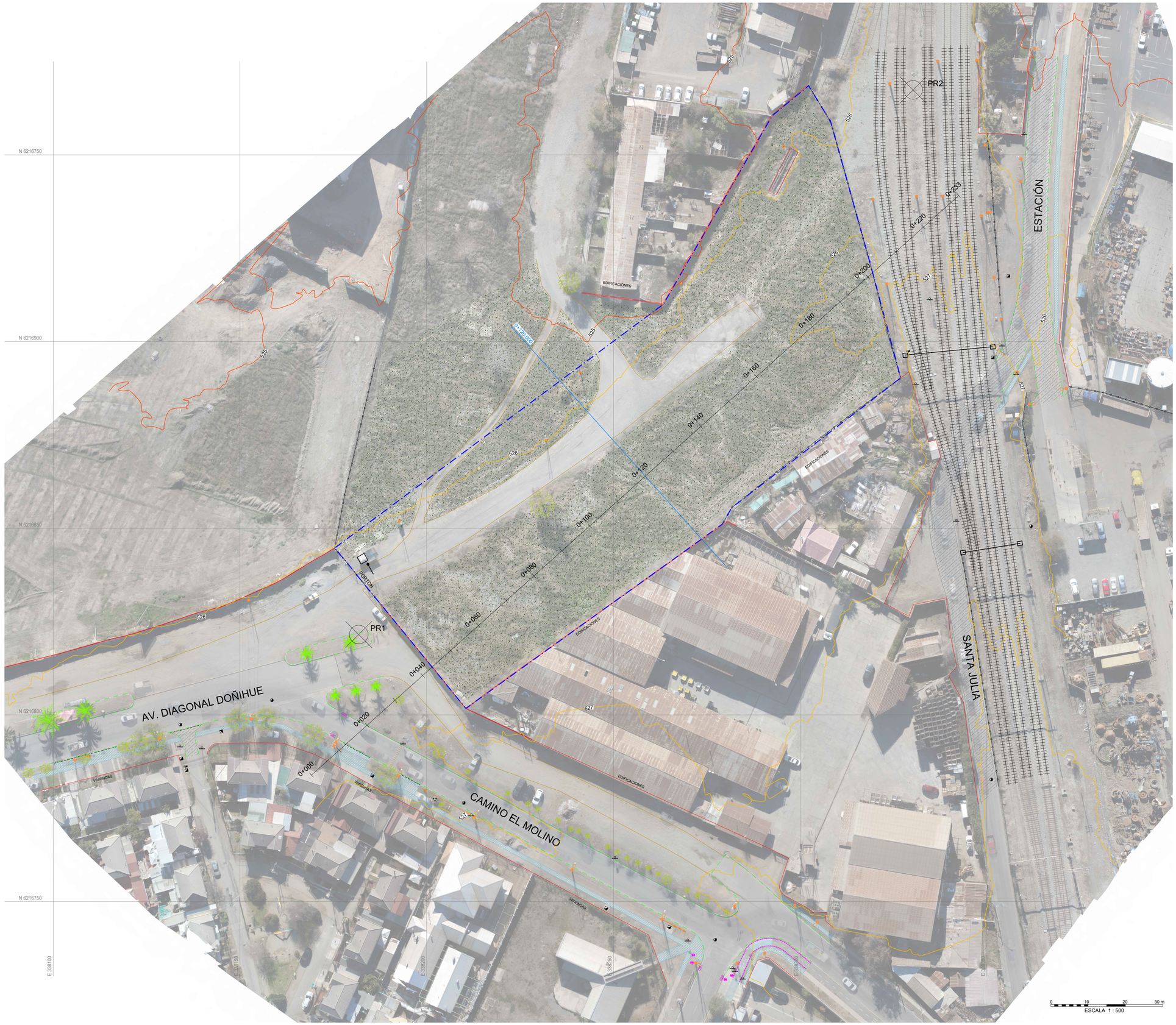

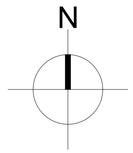

PUNTOS DE REFERENCIA			
Nº	NORTE	ESTE	COTA*
PR-1	6216821.530	338181.808	526.823
PR-2	6216967.409	338330.242	526.379

*Nota: Las cotas son elipsoidales

PLANO DE UBICACIÓN

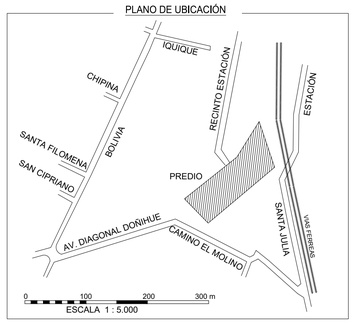

SIMBOLOGIA

ARBOL	BASURERO
CAMARA AGUA POTABLE	POLÍGONO DEL LOTE
(P.R.) PUNTO DE REFERENCIA	REJA
GRIFO	SOLERAS TIPO A
CAMARA ALCANTARILLADO	SOLERA REBAJADA
POSTE CON LUMINARIA	COLECTOR AGUAS SERVIDAS
BOLARDO	MATRIZ AGUA POTABLE
SEÑAL DE TRANSITO	VEREDA HC
POSTE DE CONCRETO	PAVIMENTO HCV
POSTE CON TENSOR	PAVIMENTO ASFALTO
LETRERO NOMBRE DE CALLE	ÁREA VERDE
PALMERA	EDIFICACIÓN
CAMARA TELEFONOS	CARTEL DE CAMINOS
CAMARA DE GAS	CICLOVIA
TUBERÍA DE GAS	VIA FERREA
TORRE ELECTRICA CON LUMINARIA	
BARRERA VEHICULAR MECÁNICA	
SUMIDERO	
CÁMARA DE AGUAS DE LLUVIA	

CONTENIDO

PREDIO RANCAGUA
PLANTA TOPOGRAFICA

ESCALA 1:500

LAMINA 1 DE 2

FECHA	PLANO Nº	REV.
24 - 07- 2021	PLANO RANCAGUA V1.DWG	2