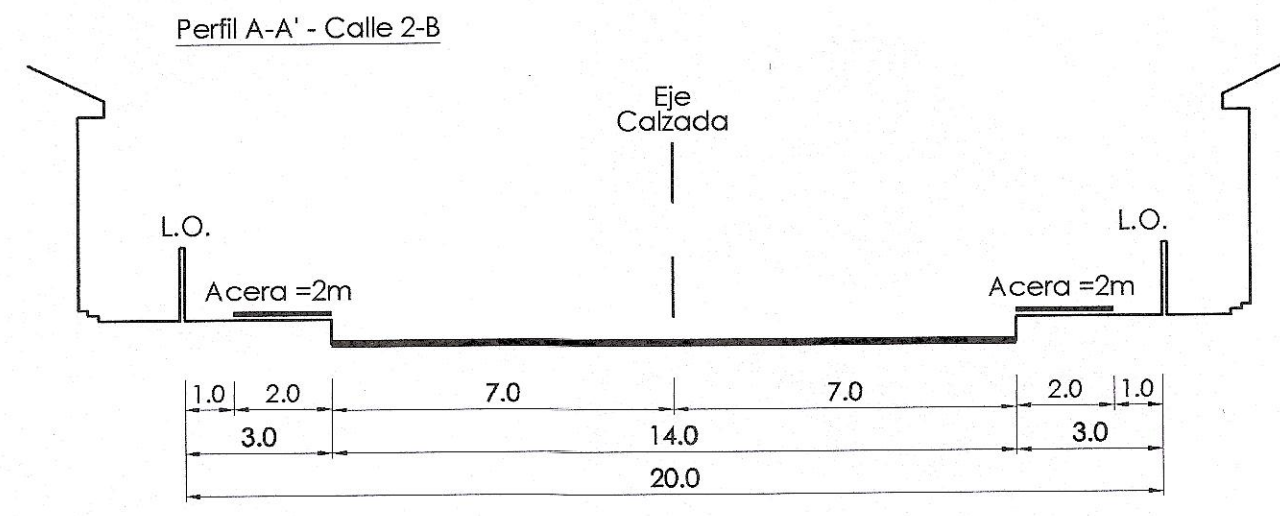
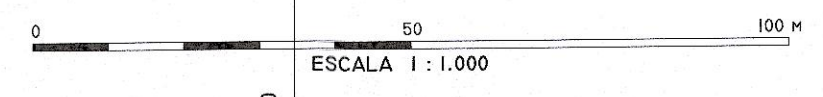
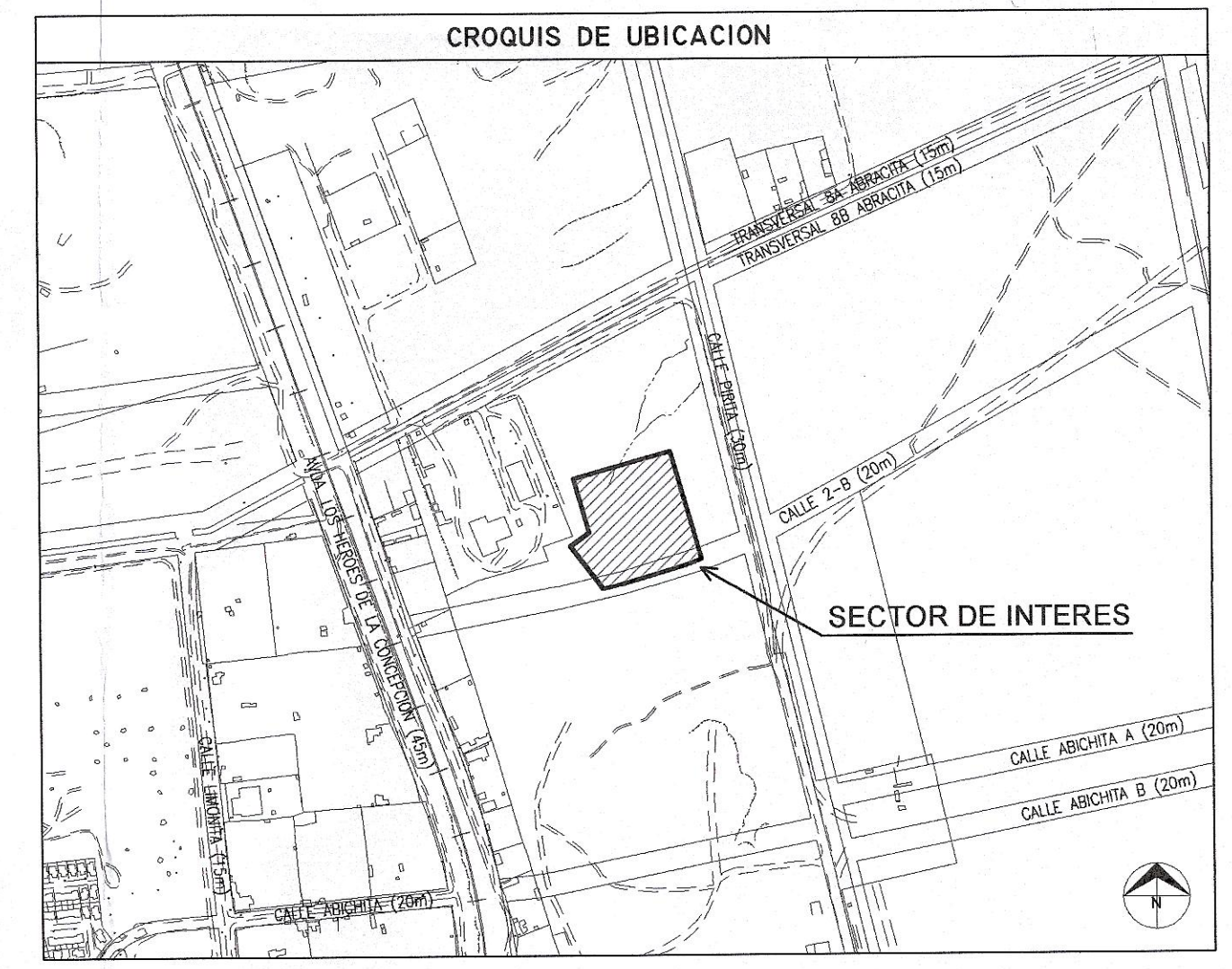


CUADRO DE COORDENADAS UTM DATUM SIRGAS

VERTICE	NORTE	ESTE
A	7.394.001,938	358.839,319
B	7.394.024,864	358.919,236
C	7.393.931,804	358.945,963
D	7.393.927,226	358.947,278
E	7.393.902,452	358.865,536
F	7.393.906,847	358.862,222
G	7.393.946,373	358.832,416
H	7.393.960,533	358.851,194

CUADRO DE VINCULACIÓN RED GEODÉSICA VERTICE MBN DATUM SIRGAS

VERTICE	NORTE	ESTE
ANTOFAGASTA 2 (ATF2)	7.393.794,810	356.755,578



Nota: Trazado vial de Calle 2-B, según plano de Loteo Aprobado DDU021, primera Resolución de Aprobación DOM N° 4464/2017 y segunda Resolución de Aprobación correspondiente a modificación de Loteo N°09020 de fecha 09 de Agosto 2019 de la DOM de Antofagasta, archivado en el Conservador de Bienes Raíces de Antofagasta bajo el N°4457 con fecha 13 de diciembre del 2019.

MINISTERIO DE BIENES NACIONALES
DIVISION DEL CATASTRO NACIONAL
DE LOS BIENES DEL ESTADO

UBICACION: PLANO N° 02101-9.283 C.U.

REGION : ANTOFAGASTA
 PROVINCIA : ANTOFAGASTA
 COMUNA : ANTOFAGASTA
 LUGAR : AL NORTE DE LA CIUDAD DE ANTOFAGASTA
 PREDIO Y/O : CALLE 2-B, ENTRE AVENIDA DIRECCION : HEROES DE LA CONCEPCION Y CALLE PIRITA

FISCO

D.L. N° 1.939 DE 1977

REFERENCIA CARTOGRAFICA : PROYECCION UTM HUSO 19 FAJA K

REFERENCIA GEODESICA : DATUM SIRGAS

VINCULACION: GEORREFERENCIADO DESDE VERTICE: MBN ANTOFAGASTA 2 CODIGO (021-26)

ORTOFOTO : ARCHIVO :

ORIGEN DE LA INFORMACION : LEVANTAMIENTO TOPOGRAFICO GEORREFERENCIADO REALIZADO CON EQUIPO GPS GEODESICO DOBLE FRECUENCIA, MARCA SOKKIA GRX-1

OBSERVACIONES : SE MODIFICA PLANO N° 02101-8.748 C.U., SOLO EN LO REFERENTE AL LOTE A

ESCALA : 1 : 1.000

SUPERFICIE : 9.272,92 m²

TAMARA AGUILERA JOPIA
 SECRETARIA REGIONAL MINISTERIAL BIENES NACIONALES REGION DE ANTOFAGASTA

REVISOR : VIANOR ESTAY PAEZ
 INGENIERO EN GEOMENSURA

EJECUTOR : MARIA CABELLO TRUJILLO
 INGENIERO EN GEOMENSURA

FECHA MENSURA : MARZO 2020
 DIBUJANTE : JAVIER HENRIQUEZ T.
 FECHA 29 MAYO 2020